




Commune de Méziigny

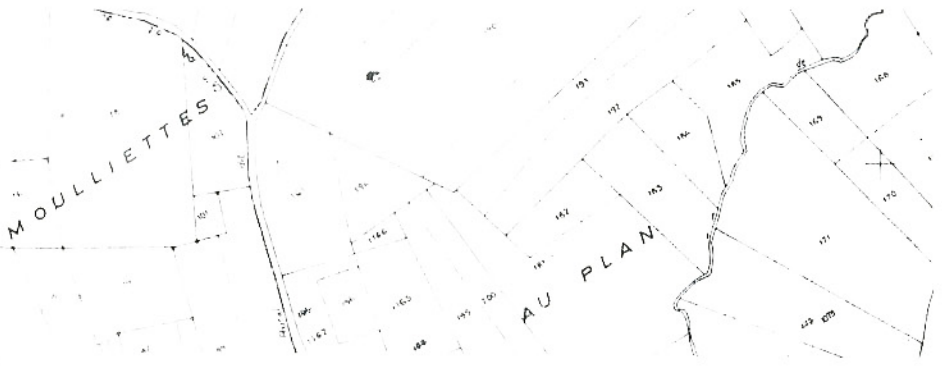
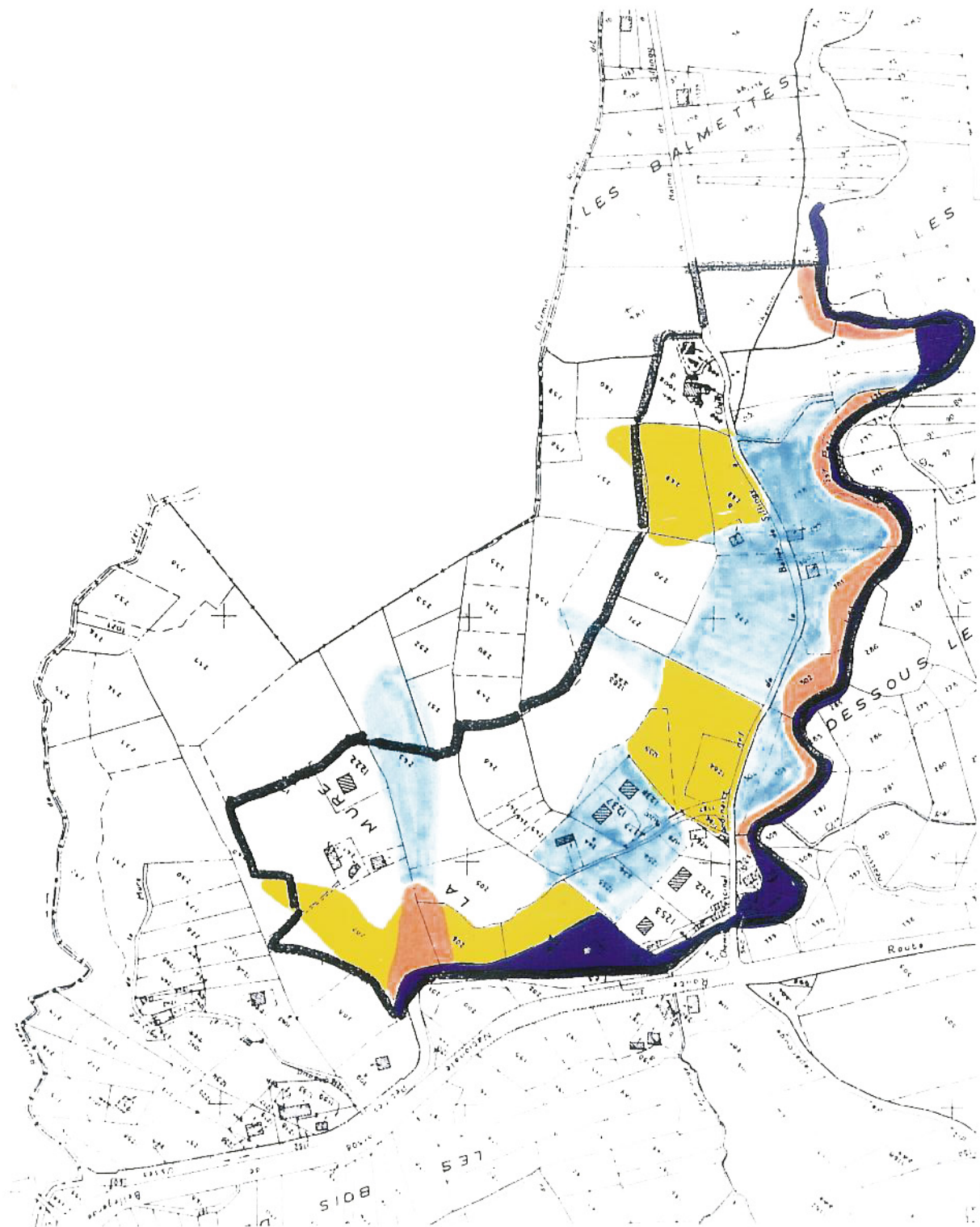
Secteur de LA MURE

Plan des Zones Exposées à des Risques Naturels

-  Zones inconstructibles
-  Zones constructibles moyenant un règlement
-  Zones sans risque prévisible
-  Type de règlement par zone
-  Périmètre d'étude

Octobre 1991

Echelle 1:5



Commune de Méziery

Secteur de LA MURE

Carte de localisation
des phénomènes naturels

-  Crues torrentielles
-  Erosion actives et mouvements de terrains associés
-  Zones de fluage lent et pentes raides dans les poudingues
-  Zones humides sans mouvement de terrains apparent
-  Périmètre d'étude

Octobre 1991

Echelle 1:5000